


## Projektdaten

- + Auftraggeber: Region Zürcher Oberland RZO
- + Verantwortlicher Partner: Thomas Rubin
- + Bestandteile:
  - Regionales Raumordnungskonzept
  - Richtplan Siedlung + Landschaft
  - Richtplan Verkehr
  - Richtplan Versorgung, Entsorgung und ÖBA
- + Zeitraum: 2011-2018

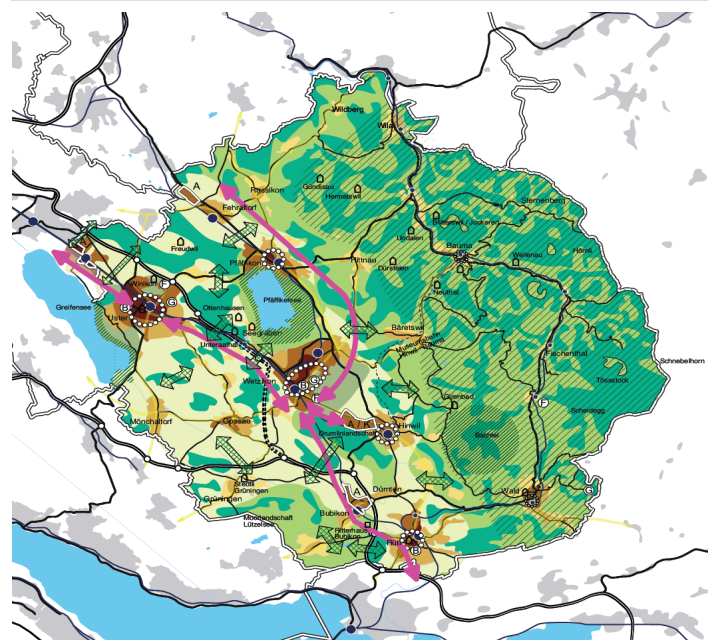
## Kenndaten Region:

- + 20 Gemeinden
- + 166'000 EinwohnerInnen (2017)
- + 72'000 Beschäftigte (2013)



## Handlungsgrundsätze

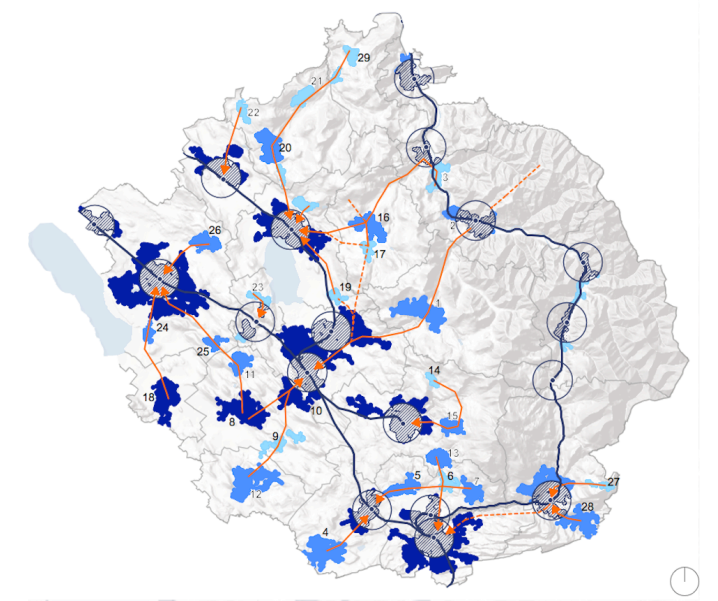
- + Region Zürcher Oberland stärken und fördern
- + Einheitliche Haltung im Oberland fördern
- + Gegenseitige Rücksichtnahme und Fokus auf eigene Stärke
- + Wirkungs- und Handlungsbedarf in den Teilräumen bearbeiten
- + Gewinn aus übergeordneten Vorgaben schaffen > Spielräume nutzen
- + Qualität statt Quantität fördern
- + Schlüsselprojekte bezeichnen



## Die Region Zürcher Oberland (RZO) hat die Aufgabe, die räumlichen Entwicklungen in der Region zu koordinieren und mit den kantonalen und kommunalen Planungen abzustimmen.

Ihr zentrales Planungsinstrument ist der behördenverbindliche regionale Richtplan. Der regionale Richtplan aus dem Jahre 1998 wurde von 2011 bis 2018 totalrevidiert.

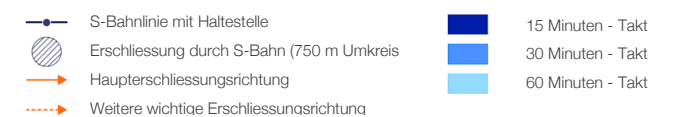
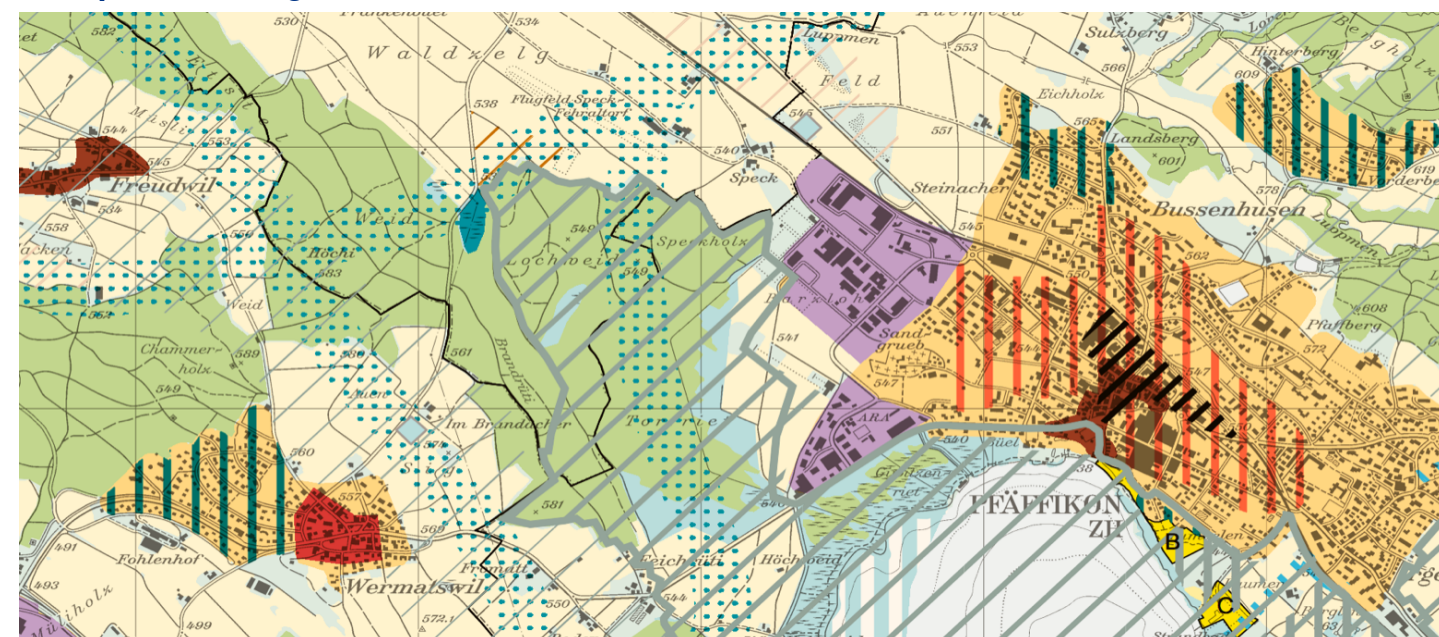
- + Strukturierung des Siedlungsgebiets: Wohnen – Arbeiten – Mischgebiete – Zentren – schutzwürdige Ortsbilder
- + Bezeichnen der angestrebten Siedlungsdynamiken: Bewahren – Weiterentwickeln - Umstrukturieren
- + Vernetzungskorridore und Landschaftsverbindungen zur Vernetzung von Lebensräumen
- + Bezeichnen von Erholungsgebieten und Wintersportanlagen
- + Sicherung leistungsfähige und umweltverträgliche Verkehrsinfrastruktur: Strasse – ÖV – Fuss- + Veloverkehr
- + Bezeichnung von überkommunalen Versorgungs – und Entsorgungsinfrastrukturen
- + Standortsicherung für Öffentliche Bauten und Anlagen



## Raumentwicklungskonzept RegioROK

- + Die Region ist charakterisiert durch eine vielfältige Raum- und Siedlungsstruktur. Es umfasst kompakte, klar voneinander getrennte Ortschaften. Städtische und ländliche Gebiete sind als komplementäre Räume zu verstehen, dessen jeweilige Qualitäten erst im Zusammenspiel voll zum Tragen kommen.
- + Zukunftsbild der angestrebten Raumordnung für den Zeithorizont 2030
- + Definition von 5 Grundsätzen
- + Zielbeschreibung für die Bereiche Landschaft, Siedlung und Verkehr.

## Richtplan Siedlung und Landschaft



## Ablauf

- + Verabschiedung RegioROK Juni 2011
- + Gemeindegespräche Frühjahr 2013
- + Festsetzung kantonalen Richtplan März 2014
- + Anhörung / Vorprüfung Nov. 15 – April 2016
- + Öffentliche Auflage Nov. 2016 – Januar 2017
- + Differenzbereinigung März – Oktober 2017
- + Verabschiedung durch Delegierte Nov. 2017
- + Festsetzung Regierungsrat Dezember 2018